



Informace o pozemku

Parcelní číslo: [368/1](#) 

Obec: [Zubří \[597147\]](#) 

Katastrální území: [Zubří u Nového Města na Moravě \[793736\]](#)

Číslo LV: [210](#)

Výměra [m²]: 61

Typ parcely: Parcela katastru nemovitostí

Mapový list:

Určení výměry: Ze souřadnic v S-JTSK

Způsob využití: jiná plocha

Druh pozemku: ostatní plocha



Vlastníci, jiní oprávnění

Vlastnické právo	Podíl
Novotný Vladimír, č. p. 8, 59231 Zubří	1/2
Šenkyřík Bohuslav, č. p. 8, 59231 Zubří	1/2

Způsob ochrany nemovitosti

Název

chráněná krajinná oblast - II.-IV.zóna

Seznam BPEJ

Parcela nemá evidované BPEJ.


Omezení vlastnického práva

Nejsou evidována žádná omezení.

Jiné zápisy

Nejsou evidovány žádné jiné zápisy.

 Řízení, v rámci kterých byl k nemovitosti zapsán cenový údaj

Nemovitost je v územním obvodu, kde státní správu katastru nemovitostí ČR vykonává [Katastrální úřad pro Vysočinu](#), [Katastrální pracoviště Žďár nad Sázavou](#) 

Zobrazené údaje mají informativní charakter. Platnost dat k 01.07.2022 15:00.